Préfecture de la Lozère
Direction Départementale de l'Equipement

PLAN DE PREVENTION DES RISQUES D'INONDATION

P.P.R.

31

COMMUNE

DE

MARVEJOLS

Copie certifiée conforme
Pour le Préfet et par délégation
Le Secrétaire Général
Pierre-Marie VIOLLAND

Vu et Annexé à l'Arrêté
Préfectoral N° 06-1711 du 17 JUIL 2006
Le Préfet
Pour le Préfet et par délégation
Le Secrétaire Général

Serge GUILLEYRON

Limite du champ d'inondation
du Ruisseau de la JORDANE

PROJET DE DELIMITATION	PLAN DE CARTOGRAPHIE	2.5

MARVEJOLS_2_5_31

32

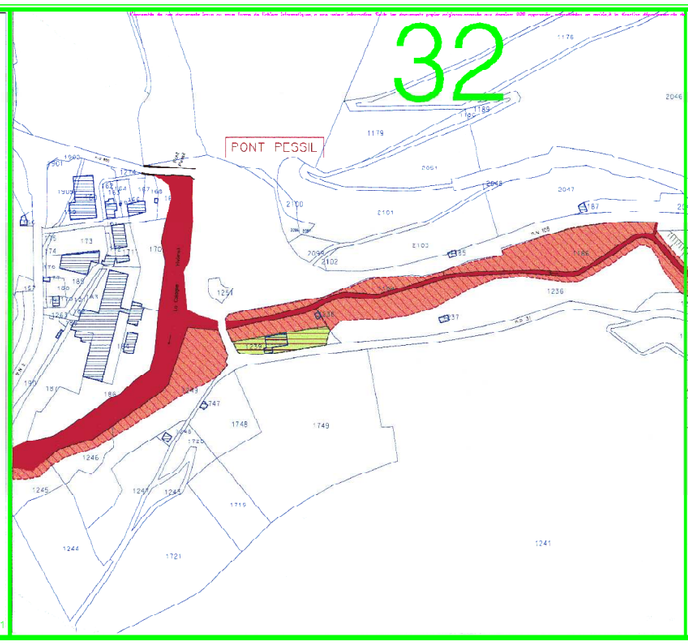

MARVEJOLS_2_5_32

33

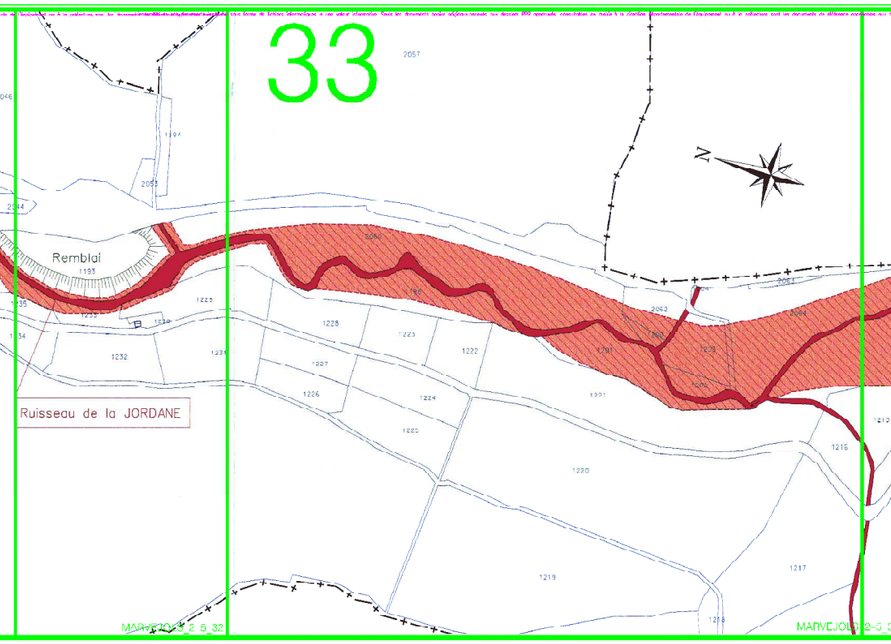

MARVEJOLS_2_5_33

34

LEGENDE DU PLAN DE CARTOGRAPHIE DES ZONES INONDABLES

Limite d'inondation du ruisseau de la JORDANE

Risque d'inondation prévisible

Echelle: 1/2000e

Préfecture de la Lozère
Direction Départementale de l'Equipement de la Lozère

Limite de champ d'inondation du ruisseau de la JORDANE

Document établi à partir d'un examen de la morphologie du site

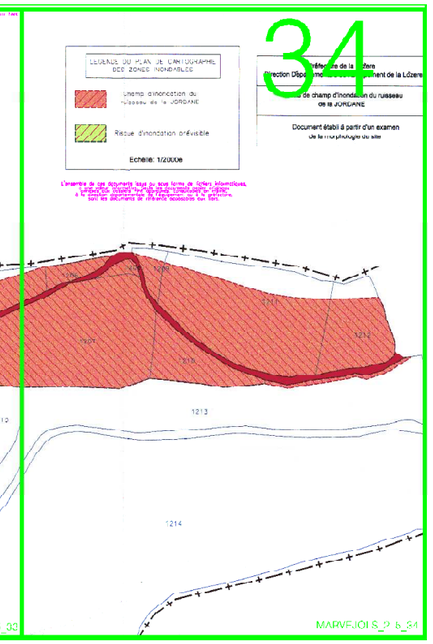

MARVEJOLS_2_5_34